



**LE MIGRAZIONI INTERCOMUNALI IN PUGLIA
FLUSSI E DETERMINANTI**

Nota IPRES 8/2024

LE MIGRAZIONI INTERCOMUNALI IN PUGLIA. FLUSSI E DETERMINANTI ¹

Sommario: Introduzione e sintesi; Metodologia; Tavola della mobilità intercomunale; APPENDICE: Elenco variabili demo-socioeconomiche.

Introduzione e sintesi

In questa nota è illustrato il percorso analitico svolto per delineare il quadro dei principali flussi relativi ai cambi di residenza in entrata e in uscita *da e verso* i comuni pugliesi basato sui microdati ISTAT delle iscrizioni e delle cancellazioni anagrafiche registrate negli anni 2013 e 2022.

Dopo il primo trattamento e la classificazione dati, è stata condotta una analisi di correlazione con oltre 120 variabili riclassificate in sette ambiti tematici: *Demografia, Servizi, Economia, Sicurezza, Ambiente, Sociale e Lavoro*.

Per ciascuno dei 257 comuni pugliesi, l'analisi: a) indica il livello di intensità della mobilità demografica in entrata (iscrizioni anagrafiche) e, per i più rilevanti di questi, viene misurata l'intensità in uscita; b) associa al flusso di ciascun comune un gradiente di 'influenza' delle variabili degli ambiti tematici *Economia e Lavoro* risultati significativi. L'intero percorso è riepilogato in una Tavola nella quale per ciascuno dei comuni pugliesi sono indicati l'intensità dei flussi in entrata ed in uscita, i comuni di provenienza e la rilevanza della correlazione.

Le analisi svolte evidenziano un generale aumento della mobilità (in entrata e/o in uscita) nel 2022 rispetto al 2013, soprattutto nelle aree del basso Salento, del subappennino Dauno e dell'alta Murgia. Si registra invece un minor saldo nell'hinterland barese, nell'arco ionico e nella Murgia alto-salentina.

Dall'approfondimento dei dati riferiti al 2022 si evince che le realtà che registrano le maggiori intensità in entrata (Fig. 1) sono situati principalmente nell'hinterland barese, nella sponda sud dell'arco ionico-tarantino e sulle coste del basso Salento. Nei grandi centri a nord della Terra di Bari mentre in quelli del Gargano e del brindisino i movimenti in entrata sono meno marcati.

In maniera diffusa i comuni di medio-grandi dimensioni alimentano flussi in uscita (Fig. 2) a favore di comuni vicini, in particolare, questo fenomeno è possibile leggerlo nelle realtà della bassa Murgia, dell'entroterra foggiano ed in taluni centri interni del Salento a favore delle realtà litoranee. Emergono le realtà di Bari, Gravina in Puglia ed Acquaviva delle Fonti.

Relativamente alle determinanti della mobilità intercomunale (*Economia e Lavoro*) (Fig. 3), è possibile leggere una forte correlazione tra queste categorie di variabili e le iscrizioni nei centri capoluogo nonché nei comuni di medio-grandi dimensioni presenti all'interno di ciascuna macroarea geografica osservata.

¹ Nota a cura di Nunzio MASTROROCCHO e Alberto REFALDI.

Fig. 1 - Intensità dei flussi in entrata, 2022

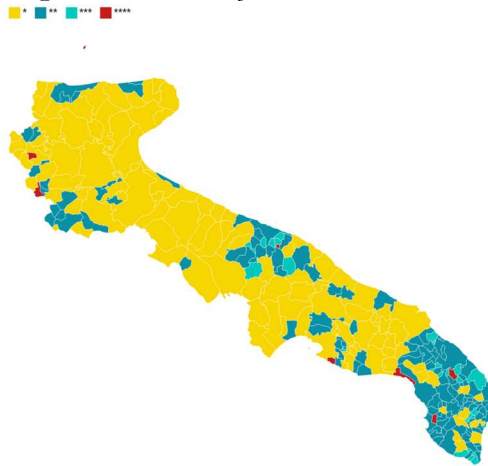


Fig. 2 - Intensità dei flussi in uscita, 2022

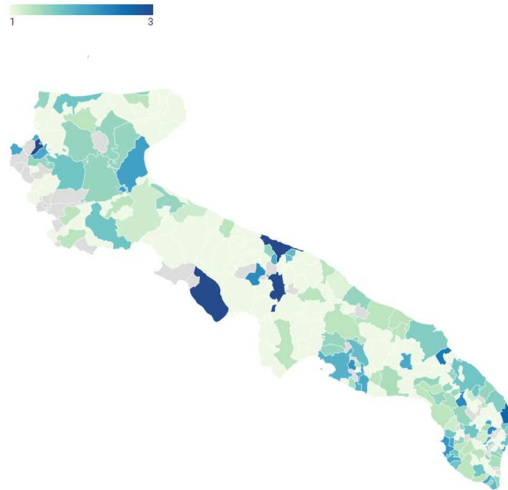
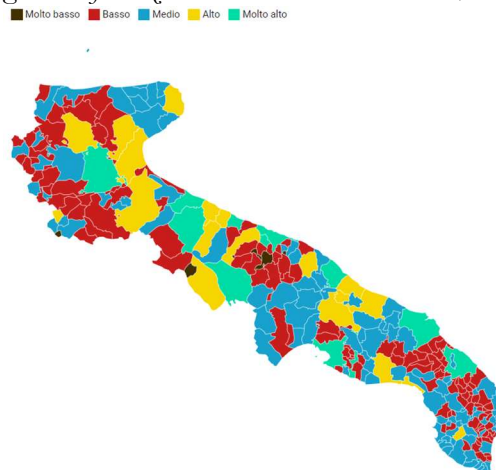


Fig. 3 - Influenza variabili economia e lavoro, 2022



Fonte ISTAT. Elaborazioni IPRES (2024).

Metodologia

Inizialmente sono stati osservati e classificati i microdati Istat relativi agli spostamenti in valore assoluto delle iscrizioni e cancellazioni anagrafiche tra i 257 comuni pugliesi, negli anni 2013 e 2022. Sono state costruite delle matrici propedeutiche all'intera analisi composte da 257 righe e 257 colonne, nominate secondo gli altrettanti comuni pugliesi. Per riga sono stati riportati gli iscritti nel rispettivo comune, per colonna, i cancellati; ovviamente la diagonale principale è caratterizzata solo da valori pari a 0. Il totale di riga restituisce il numero di persone iscritte nel r comune. Il totale di colonna restituisce il numero di persone cancellate dal c comune. La lettura di una cella r, c restituisce il numero di persone cancellate dal comune c e iscritte in r .

Come già specificato, i microdati ISTAT fanno riferimento a due annualità distinte, il 2013 e il 2022. Per ogni comune pugliese è stato possibile calcolare il saldo di mobilità (*iscritti standard – cancellati standard*) in entrambi gli anni. Per poter effettuare dei confronti tra le entità di iscrizioni e cancellazioni dei vari comuni è stato necessario standardizzare i valori nelle celle delle matrici, secondo la seguente modalità: $\text{valore cella standardizzato} = (\text{valore cella} / \text{popolazione media nell'anno di riferimento del comune di riga}) * 1000$. I saldi così ottenuti sono stati rappresentati graficamente in Fig. 4 e Fig. 5. Si osserva un generale aumento della mobilità (in entrata e/o in uscita) nel 2022 rispetto al 2013, soprattutto nelle aree del basso Salento, del subappennino Dauno e dell'alta Murgia. Si registra invece un minor saldo nell'hinterland barese, nell'arco ionico e nella Murgia alto-salentina.

Fig. 4 - Saldo di mobilità comunale 2013²

-78.84 37.91

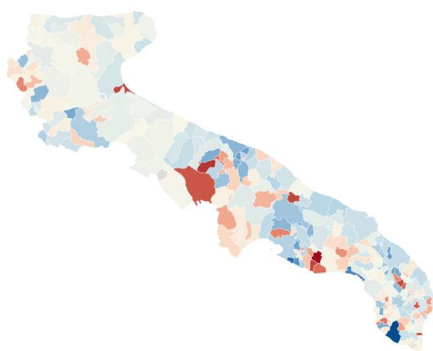
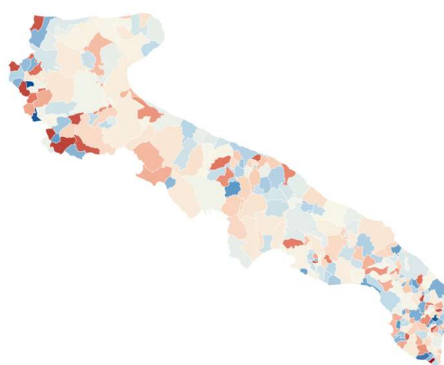


Fig. 5 - Saldo di mobilità comunale 2022

-17.72 21.54



Fonte ISTAT. Elaborazioni IPRES (2024).

Al fine di poter ottenere analisi anche a livello sovracomunale è stata adottata una classificazione per area geografica, associando i comuni all'unità territoriale sovracomunale di appartenenza. Le aree individuate sono: *Alta murgia, Alto Salento, Arco*

² Non sono considerati i comuni di Poggiorsini e Roccaforzata, in quanto *outlier*.

ionico, Bassa murgia, Basso Salento, Gargano, Murgia alto-salentina, Subappennino Dauno, Tavoliere, Terra di Bari e Valle d'Itria. La divisione dei comuni per macroarea geografica è osservabile nell'elenco seguente.

Macroarea geografica	Comune
Alta Murgia	Altamura, Andria, Cassano delle Murge, Corato, Gravina in Puglia, Grumo Appula, Minervino Murge, Poggiorsini, Santeramo in Colle, Spinazzola, Toritto
Alto Salento	Avetrana, Brindisi, Carovigno, Ceglie Messapica, Cellino San Marco, Erchie, Fasano, Francavilla Fontana, Latiano, Manduria, Mesagne, Oria, Ostuni, Roccaforzata, San Donaci, San Marzano di San Giuseppe, San Michele Salentino, San Pancrazio Salentino, San Pietro Vernotico, San Vito dei Normanni, Torchiarolo, Torre Santa Susanna
Arco Ionico	Castellaneta, Ginosa, Laterza, Leporano, Lizzano, Maruggio, Massafra, Palagiano, Pulsano, Statte, Taranto, Torricella
Bassa Murgia	Acquaviva delle Fonti, Adelfia, Bitetto, Bitonto, Bitritto, Canosa di Puglia, Casamassima, Castellana Grotte, Conversano, Gioia del Colle, Noci, Noicattaro, Rutigliano, Sammichele di Bari, Sannicandro di Bari, Terlizzi, Turi
Basso Salento	Alessano, Alezio, Alliste, Andrano, Aradeo, Arnesano, Bagnolo del Salento, Botrugno, Calimera, Campi Salentina, Cannole, Caprarica di Lecce, Carmiano, Carpignano Salentino, Casarano, Castri di Lecce, Castrignano de' Greci, Castrignano del Capo, Castro, Cavallino, Collepasso, Copertino, Corigliano d'Otranto, Corsano, Corsi, Cutrofiano, Diso, Gagliano del Capo, Galatina, Galatone, Gallipoli, Giuggianello, Giurdignano, Guagnano, Lecce, Lequile, Leverano, Lizzanello, Maglie, Martano, Martignano, Matino, Melendugno, Melissano, Melpignano, Miggiano, Minervino di Lecce, Monteroni di Lecce, Montesano Salentino, Morciano di Leuca, Muro Leccese, Nardò, Neviano, Nociglia, Novoli, Ortelle, Otranto, Palmariggi, Parabita, Patù, Poggiardo, Porto Cesareo, Presicce-Acquarica, Racale, Ruffano, Salice Salentino, Salve, San Cassiano, San Cesario di Lecce, San Donato di Lecce, San Pietro in Lama, Sanarica, Sannicola, Santa Cesarea Terme, Scorrano, Seclì, Sogliano Cavour, Soleto, Specchia, Spongano, Squinzano, Sternatia, Supersano, Surano, Surbo, Taurisano, Taviano, Tiggiano, Trepuzzi, Tricase, Tuglie, Ugento, Uggiano la Chiesa, Veglie, Vernole, Zollino
Gargano	Cagnano Varano, Carpino, Chieuti, Ischitella, Isole Tremiti, Lesina, Manfredonia, Mattinata, Monte Sant'Angelo, Peschici, Poggio Imperiale, Rignano Garganico, Rodi Garganico, San Giovanni Rotondo, San Marco in Lamis, San Nicandro Garganico, San Paolo di Civitate, Serracapriola, Torremaggiore, Vico del Gargano, Vieste
Murgia Alto-Salentina	Carosino, Crispiano, Faggiano, Fragagnano, Grottaglie, Monteiasi, Montemesola, Monteparano, Mottola, Palagianello, San Giorgio Ionico, Sava, Villa Castelli
Subappennino Dauno	Accadia, Alberona, Anzano di Puglia, Biccari, Bovino, Candela, Carlantino, Casalnuovo Monterotaro, Casavecchio di Puglia, Castelluccio dei Sauri, Castelluccio Valmaggiore, Castelnuovo della Daunia, Celenza Valfortore, Celle di San Vito, Deliceto, Faeto, Lucera, Monteone di Puglia, Motta Montecorvino, Orsara di Puglia, Panni, Pietramontecorvino, Rocchetta Sant'Antonio, Roseto Valfortore, San Marco la Catola, Sant'Agata di Puglia, Troia, Volturara Appula, Volturino

<i>Macroarea geografica</i>	<i>Comune</i>
Tavoliere	Apricena, Ascoli Satriano, Carapelle, Cerignola, Foggia, Margherita di Savoia, Ortona, Orta Nova, San Ferdinando di Puglia, San Severo, Stornara, Stornarella, Trinitapoli, Zapponeta
Terra di Bari	Bari, Barletta, Binetto, Bisceglie, Capurso, Cellamare, Giovinazzo, Modugno, Mola di Bari, Molfetta, Monopoli, Palo del Colle, Polignano a Mare, Ruvo di Puglia, Trani, Triggiano, Valenzano
Valle d'Itria	Alberobello, Cisternino, Locorotondo, Martina Franca, Putignano

La standardizzazione necessaria per confrontare i totali di riga e colonna nell'analisi per area geografica è stata attuata secondo la formula: *iscritti o cancellati per area geografica standardizzati* = $(\text{totale iscritti o cancellati area geografica} / \text{popolazione media 2022 dell'area}) * 1000$.

L'analisi dei totali di riga e colonna ha permesso di calcolare il totale degli iscritti e dei cancellati standardizzati nel 2022 per comune e area geografica. A livello comunale si è ricavato i saldi di iscrizione (*iscritti standard 2022 – cancellati standard 2022*) e le variazioni di iscritti e cancellati standardizzati tra il 2013 e il 2022.

Per comprendere meglio la natura dei flussi di spostamento tra i comuni e le rispettive macroaree pugliesi nel 2022, è stato utile individuare una serie di variabili (121) che potessero “spiegare” statisticamente tali movimenti.

Le variabili individuate sono state classificate in sette ambiti tematici: *Demografia, Servizi, Economia, Sicurezza, Ambiente, Sociale e Lavoro*. Alcune variabili sono aggiornate al 2021 ma ugualmente accettabili in quanto funzione di fenomeni che non subiscono grandi variazioni nel tempo.

Al fine di verificare *come e quanto* i flussi e le variabili siano interconnesse si è proceduto ad una specifica *analisi delle correlazioni*. I risultati più interessanti sono emersi dalla correlazione tra le variabili, divise per gruppo tematico, e il numero di iscritti nel 2022³. Al fine di ottenere anche una stima di quanto ogni area tematica influenzi la mobilità tra comuni, si è creato un modello lineare multivariato ($R^2 = 0,829$) con: variabile dipendente gli *iscritti* nel 2022 e variabili indipendenti rappresentate da sette indicatori di sintesi, ognuno facente riferimento alle suddette aree tematiche. Per ottenere gli indicatori di sintesi si è proceduto alla normalizzazione dei valori all'interno del dataset ($(\text{valore cella} - \text{media}) / \text{scarto quadratico medio}^4$) in modo da eliminare i valori mancanti e rendere paragonabili le osservazioni; successivamente si è calcolata la media, per comune, tra gli indicatori appartenenti alla stessa area tematica. Come si osserva nella Tab. 1, i coefficienti significativi nel modello sono quelli relativi a *Demografia* ed *Economia*, con valori rispettivi di 0,067 e 0,962.

³ N.B. Nel campo tematico *Ambiente* mancano le correlazioni con le variabili relative solo ai capoluoghi: Produzione netta di energia elettrica degli impianti fotovoltaici nei comuni capoluogo di provincia/città metropolitana (% sul consumo totale di energia elettrica nel comune) 2019, Produzione netta di energia elettrica degli impianti fotovoltaici per provincia/città metropolitana e nei comuni capoluogo di provincia/città metropolitana (valori assoluti in kWh) 2019, Aree pedonali 2019, Densità piste ciclabili, Qualità dell'aria 2020. Nel campo tematico *Servizi* non sono stati considerate le variabili relative ai posti letto negli ospedali.

⁴ Scarto quadratico medio = $\sqrt{\sum(x_i - \mu)^2 / n}$.

Tab. 1 - Coefficienti del modello e significatività.⁵

Variabile	Coefficienti	Errore Standard	t	Pr > t
Sintesi ambiente	0,021	0,027	0,760	0,448
Sintesi demografia	0,067	0,033	2,054	0,041
Sintesi economia	0,962	0,141	6,811	< 0,0001
Sintesi lavoro	-0,097	0,144	-0,674	0,501
Sintesi sociale	0,000	0,027	-0,009	0,992
Sintesi sicurezza	-0,011	0,027	-0,402	0,688

Fonte ISTAT Elaborazioni IPRES (2024).

Il *modello lineare multivariato* si adatta bene ai dati osservati e dall'analisi dei residui⁶ risulta validamente applicato. Tutte le elaborazioni suddescritte sono state funzionali alla costruzione della seguente tavola delle migrazioni intercomunali. Essa raccoglie tutti i comuni pugliesi ordinati per area geografica e per ognuno di essi vengono esplicitati i primi flussi intercomunali per intensità (ovvero, i comuni che maggiormente alimentano il flusso in entrata del comune osservato di volta in volta).

Per rendere più leggibile tale tabella, si è optato per la discretizzazione dei valori delle iscrizioni standardizzate nel 2022 tramite una classificazione in quantili. Nel dettaglio, per ogni singolo comune viene indicato il flusso in entrata in funzione di una specifica scala di intensità, che va da una a quattro stelle (*). Al medesimo comune vengono associati i comuni che hanno registrato i maggiori flussi in uscita verso il comune osservato; anche in questo caso l'intensità delle cancellazioni è misurata in funzione di un gradiente che va da uno a dodici stelle (*). I valori di ogni stella sono riportati in Tab. 2.

Tab. 2 - Gradienti dei flussi di ingresso e uscita.

Intensità di flusso in entrata	Intensità di flusso in uscita
Ogni stella (*) equivale a 10 iscritti (per 1000 abitanti)	Ogni stella (*) equivale a 2,5 iscritti nel comune di entrata provenienti dal comune di uscita (per 1000 abitanti)
Min = *	Min = *
Max = ****	Max = *****

Fonte ISTAT Elaborazioni IPRES (2024).

Per ultimo, al fine di individuare le variabili, tra le sette variabili di sintesi divise per area tematica, che meglio giustificano le intensità dei flussi, si è proceduto all'*analisi delle componenti principali* ottenendo una variabile che sintetizza le suddette variabili sintesi; è stata selezionata la prima componente, che da sola spiega il 43,47% della variabilità totale generata da tutte le sette variabili di sintesi. Si è addivenuti a verificare che i tematismi che maggiormente giustificano questa migrazione sono *Lavoro* ed *Economia*.

⁵ La variabile 'sintesi Servizi' è stata omessa dal modello, poiché il suo inserimento peggiorava la significatività dei coefficienti.

⁶ Metodologia statistica funzionale alla validazione di un modello di regressione lineare, basata su assunzioni sugli scarti del modello.

Tab. 3 - Autovalori e variabilità spiegata da prima e seconda componente principale.

	Autovalori	Variabilità spiegata (%)	Variabilità spiegata cumulata (%)
F1	3,043	43,471	43,471
F2	1,169	16,695	60,166

Fonte ISTAT Elaborazioni IPRES (2024).

Tab. 4 - Correlazione tra la prima componente e le variabili di partenza⁷.

Variabili	F1
Sintesi ambiente	0,382
Sintesi demografia	0,682
Sintesi servizi	0,750
Sintesi economia	0,944
Sintesi lavoro	0,949
Sintesi sociale	0,265
Sintesi sicurezza	0,074

Fonte ISTAT. Elaborazioni IPRES (2024).

Anche questa componente ha esplicitato diversi livelli di intensità che sono stati riclassificati in cinque livelli discriminati (*molto basso, basso, medio, alto, molto alto*) riportati nella colonna 'Influenza variabili *Economia* e *Lavoro*'. La classificazione per livelli discriminanti⁸ è avvenuta attraverso una standardizzazione rispetto al campo di variazione ($valore\ standard = (valore\ minimo - valore\ cella) / (valore\ massimo - valore\ minimo)$).

Tavola delle migrazioni intercomunali

Al fine di rendere più agevole la lettura della tavola riportante i flussi in entrata e in uscita, segue un esempio. Prendendo la prima riga, quella relativa a Cassano delle Murge, si osserva come l'intensità di flusso in entrata sia particolarmente alta (**); questa intensità è alimentata principalmente dai trasferiti provenienti da Bari (**), Acquaviva (***) e Altamura (*). Tuttavia, l'intensità in entrata di Cassano delle Murge è poco influenzata dalle variabili *Economia* e *Lavoro*, come osservabile dal valore 'Basso' nella relativa colonna.

Tab. 5 – Mobilità intercomunale per intensità del flusso in entrata e per intensità dei flussi in uscita da parte dei comuni che alimentano le iscrizioni anagrafiche nel comune osservato di volta in volta.

Macroarea geografica	Comuni di iscrizione	Intensità flusso in entrata	Principali comuni di cancellazione	Intensità flusso in uscita	Influenza variabili <i>Economia</i> e <i>Lavoro</i>
Alta Murgia	Cassano delle Murge	***			Basso
			Bari	***	
			Acquaviva	***	
			Altamura	*	

⁷ Si sono riportate le correlazioni solo per la prima componente principale poiché utilizzata come unica variabile di sintesi.

⁸ N.B. I comuni capoluoghi di provincia rappresentavano degli outlier, per questo sono stati esclusi dal calcolo per la discretizzazione dei valori della colonna 'Influenza variabili *Economia* e *Lavoro*' e gli è stato assegnato direttamente il punteggio 'Molto alto'.

<i>Macroarea geografica</i>	<i>Comuni di iscrizione</i>	<i>Intensità flusso in entrata</i>	<i>Principali comuni di cancellazione</i>	<i>Intensità flusso in uscita</i>	<i>Influenza variabili Economia e Lavoro</i>
<i>Alta Murgia</i>	Poggiorsini	**			Molto basso
			Gravina	*****	
			Modugno	*	
			Bari	*	
<i>Alta Murgia</i>	Grumo Appula	**			Basso
			Bari	*	
			Bitetto	*	
			Binetto	*	
<i>Alta Murgia</i>	Santeramo in Colle	*			Medio
			Gioia del Colle	*	
			Bari	*	
			Altamura	*	
<i>Alta Murgia</i>	Andria	*			Molto alto
			Trani	*	
			Barletta	*	
			Corato	*	
<i>Alta Murgia</i>	Minervino Murge	*			Basso
			Uggiano la Chiesa	**	
			Giurdignano	**	
			Santa Cesarea Terme	**	
<i>Alta Murgia</i>	Spinazzola	*			Basso
			Minervino Murge	*	
			Altamura	*	
			Bari	*	
<i>Alta Murgia</i>	Altamura	*			Molto alto
			Gravina in Puglia	*	
			Bari	*	
			Cassano delle Murge	*	
<i>Alta Murgia</i>	Gravina in Puglia	*			Alto
			Altamura	*	
			Bari	*	
			Andria	*	
<i>Alta Murgia</i>	Corato	*			Alto
			Ruvo di Puglia	*	
			Trani	*	
			Andria	*	
<i>Alta Murgia</i>	Toritto	**			Basso
			Grumo Appula	**	
			Bari	*	
			Bitonto	*	
<i>Alto Salento</i>	Torchiarolo	***	Brindisi	***	Basso

<i>Macroarea geografica</i>	<i>Comuni di iscrizione</i>	<i>Intensità flusso in entrata</i>	<i>Principali comuni di cancellazione</i>	<i>Intensità flusso in uscita</i>	<i>Influenza variabili Economia e Lavoro</i>
			<i>San Pietro Vernotico</i>	***	
			<i>Cellino San Marco</i>	*	
<i>Alto Salento</i>	Roccaforzata	***			Basso
			<i>San Giorgio Ionico</i>	*****	
			<i>Taranto</i>	**	
			<i>Pulsano</i>	*	
<i>Alto Salento</i>	Francavilla Fontana	*			Medio
			<i>Oria</i>	*	
			<i>Manduria</i>	*	
			<i>Taranto</i>	*	
<i>Alto Salento</i>	San Pancrazio Salentino	*			Basso
			<i>Porto Cesareo</i>	*	
			<i>Lecce</i>	*	
			<i>Mesagne</i>	*	
<i>Alto Salento</i>	Brindisi	*			Molto alto
			<i>Mesagne</i>	*	
			<i>Carovigno</i>	*	
			<i>San Vito dei Normanni</i>	*	
<i>Alto Salento</i>	Fasano	*			Alto
			<i>Monopoli</i>	*	
			<i>Locorotondo</i>	*	
			<i>Ostuni</i>	*	
<i>Alto Salento</i>	Ceglie Messapica	*			Medio
			<i>Ostuni</i>	*	
			<i>Francavilla Fontana</i>	*	
			<i>Martina Franca</i>	*	
<i>Alto Salento</i>	Manduria	*			Alto
			<i>Sava</i>	*	
			<i>Maruggio</i>	*	
			<i>Francavilla Fontana</i>	*	
<i>Alto Salento</i>	Avetrana	*			Medio
			<i>Manduria</i>	*	
			<i>Porto Cesareo</i>	*	
			<i>Monopoli</i>	*	
<i>Alto Salento</i>	Torre Santa Susanna	*			Basso
			<i>Erbie</i>	*	
			<i>Latiano</i>	*	
			<i>Mesagne</i>	*	
<i>Alto Salento</i>	San Marzano di San Giuseppe	*			Medio
			<i>Taranto</i>	*	

<i>Macroarea geografica</i>	<i>Comuni di iscrizione</i>	<i>Intensità flusso in entrata</i>	<i>Principali comuni di cancellazione</i>	<i>Intensità flusso in uscita</i>	<i>Influenza variabili Economia e Lavoro</i>
			<i>Francavilla</i>	*	
			<i>Fontana</i>		
			<i>Grottaglie</i>	*	
<i>Alto Salento</i>	Latiano	*			Medio
			<i>Mesagne</i>	*	
			<i>Brindisi</i>	*	
			<i>Oria</i>	*	
<i>Alto Salento</i>	San Vito dei Normanni	*			Medio
			<i>Carovigno</i>	**	
			<i>Brindisi</i>	*	
			<i>San Michele Salentino</i>	*	
<i>Alto Salento</i>	Ostuni	*			Alto
			<i>Carovigno</i>	*	
			<i>Bari</i>	*	
			<i>Fasano</i>	*	
<i>Alto Salento</i>	Oria	*			Basso
			<i>Francavilla</i>	*	
			<i>Fontana</i>		
			<i>Manduria</i>	*	
			<i>Latiano</i>	*	
<i>Alto Salento</i>	Erchie	*			Basso
			<i>Torre Santa Susanna</i>	**	
			<i>Manduria</i>	*	
			<i>Avevana</i>	*	
<i>Alto Salento</i>	San Michele Salentino	*			Medio
			<i>Francavilla</i>	*	
			<i>Fontana</i>		
			<i>Ceglie Messapica</i>	*	
			<i>San Vito dei Normanni</i>	*	
<i>Alto Salento</i>	Mesagne	*			Medio
			<i>Brindisi</i>	**	
			<i>Latiano</i>	*	
			<i>Lecce</i>	*	
<i>Alto Salento</i>	Cellino San Marco	**			Basso
			<i>San Pietro Vernotico</i>	**	
			<i>Brindisi</i>	*	
			<i>San Donaci</i>	*	
<i>Alto Salento</i>	San Pietro Vernotico	**			Basso
			<i>Brindisi</i>	**	
			<i>Torchiarolo</i>	*	
			<i>Cellino San Marco</i>	*	
<i>Alto Salento</i>	Carovigno	**			Medio
			<i>Ostuni</i>	**	

<i>Macroarea geografica</i>	<i>Comuni di iscrizione</i>	<i>Intensità flusso in entrata</i>	<i>Principali comuni di cancellazione</i>	<i>Intensità flusso in uscita</i>	<i>Influenza variabili Economia e Lavoro</i>
			<i>San Vito dei Normanni</i>	**	
			<i>Brindisi</i>	*	
<i>Arco Ionico</i>	Maruggio	**			Medio
			<i>Manduria</i>	***	
			<i>Taranto</i>	*	
			<i>Triggiano</i>	*	
<i>Arco Ionico</i>	Pulsano	**			Medio
			<i>Leporano</i>	*	
			<i>Taranto</i>	****	
			<i>San Giorgio Ionico</i>	*	
<i>Arco Ionico</i>	Leporano	****			Basso
			<i>Pulsano</i>	**	
			<i>Taranto</i>	*****	
			<i>San Giorgio Ionico</i>	*	
<i>Arco Ionico</i>	Laterza	*			Medio
			<i>Ginosa</i>	*	
			<i>Castellaneta</i>	*	
			<i>Taranto</i>	*	
<i>Arco Ionico</i>	Taranto	*			Molto alto
			<i>Leporano</i>	*	
			<i>Statte</i>	*	
			<i>Pulsano</i>	*	
<i>Arco Ionico</i>	Massafra	*			Medio
			<i>Taranto</i>	*	
			<i>Palagiano</i>	*	
			<i>Mottola</i>	*	
<i>Arco Ionico</i>	Ginosa	*			Medio
			<i>Laterza</i>	*	
			<i>Taranto</i>	*	
			<i>Castellaneta</i>	*	
<i>Arco Ionico</i>	Castellaneta	*			Basso
			<i>Palagiano</i>	*	
			<i>Laterza</i>	*	
			<i>Mottola</i>	*	
<i>Arco Ionico</i>	Lizzano	*			Basso
			<i>Taranto</i>	*	
			<i>Pulsano</i>	*	
			<i>Fragagnano</i>	*	
<i>Arco Ionico</i>	Palagiano	**			Medio
			<i>Taranto</i>	**	
			<i>Massafra</i>	*	
			<i>Mottola</i>	*	
<i>Arco Ionico</i>	Statte	**			Basso
			<i>Taranto</i>	***	
			<i>Crispiano</i>	**	
			<i>Massafra</i>	*	
<i>Arco Ionico</i>	Torricella	**			Medio
			<i>Sava</i>	**	
			<i>Lizzano</i>	**	

<i>Macroarea geografica</i>	<i>Comuni di iscrizione</i>	<i>Intensità flusso in entrata</i>	<i>Principali comuni di cancellazione</i>	<i>Intensità flusso in uscita</i>	<i>Influenza variabili Economia e Lavoro</i>
			<i>Taranto</i>	**	
<i>Bassa Murgia</i>	Casamassima	**	<i>Bari</i>	***	Basso
			<i>Capurso</i>	*	
			<i>Adelfia</i>	*	
<i>Bassa Murgia</i>	Turi	***	<i>Bari</i>	**	Basso
			<i>Putignano</i>	*	
			<i>Rutigliano</i>	*	
<i>Bassa Murgia</i>	Bitritto	***	<i>Bari</i>	*****	Basso
			<i>Modugno</i>	*	
			<i>Valenzano</i>	*	
<i>Bassa Murgia</i>	Canosa di Puglia	*	<i>Cerignola</i>	*	Medio
			<i>Barletta</i>	*	
			<i>Andria</i>	*	
<i>Bassa Murgia</i>	Gioia del Colle	*	<i>Santeramo in Colle</i>	*	Medio
			<i>Bari</i>	*	
			<i>Acquaviva delle Fonti</i>	*	
<i>Bassa Murgia</i>	Noci	*	<i>Castellana Grotte</i>	*	Medio
			<i>Putignano</i>	*	
			<i>Bari</i>	*	
<i>Bassa Murgia</i>	Bitonto	*	<i>Bari</i>	**	Alto
			<i>Palo del Colle</i>	*	
			<i>Giovinazzo</i>	*	
<i>Bassa Murgia</i>	Terlizzi	*	<i>Molfetta</i>	*	Basso
			<i>Ruvo di Puglia</i>	*	
			<i>Corato</i>	*	
<i>Bassa Murgia</i>	Rutigliano	*	<i>Noicattaro</i>	*	Medio
			<i>Mola di Bari</i>	*	
			<i>Bari</i>	*	
<i>Bassa Murgia</i>	Acquaviva delle Fonti	*	<i>Cassano delle Murge</i>	*	Basso
			<i>Bari</i>	*	
			<i>Santeramo in Colle</i>	*	
<i>Bassa Murgia</i>	Sammichele di Bari	**	<i>Casamassima</i>	*	Basso

<i>Macroarea geografica</i>	<i>Comuni di iscrizione</i>	<i>Intensità flusso in entrata</i>	<i>Principali comuni di cancellazione</i>	<i>Intensità flusso in uscita</i>	<i>Influenza variabili Economia e Lavoro</i>
			<i>Gioia del Colle</i>	*	
			<i>Turi</i>	*	
<i>Bassa Murgia</i>	<i>Conversano</i>	**			Alto
			<i>Polignano a Mare</i>	**	
			<i>Monopoli</i>	*	
			<i>Mola di Bari</i>	*	
<i>Bassa Murgia</i>	<i>Noicattaro</i>	**			Medio
			<i>Bari</i>	***	
			<i>Rutigliano</i>	*	
			<i>Triggiano</i>	*	
<i>Bassa Murgia</i>	<i>Castellana Grotte</i>	**			Medio
			<i>Monopoli</i>	**	
			<i>Putignano</i>	**	
			<i>Conversano</i>	*	
<i>Bassa Murgia</i>	<i>Sannicandro di Bari</i>	**			Molto basso
			<i>Bari</i>	**	
			<i>Bitritto</i>	**	
			<i>Cassano delle Murge</i>	*	
<i>Bassa Murgia</i>	<i>Bitetto</i>	**			Basso
			<i>Modugno</i>	***	
			<i>Bari</i>	*	
			<i>Grumo Appula</i>	*	
<i>Bassa Murgia</i>	<i>Adelfia</i>	**			Basso
			<i>Bari</i>	***	
			<i>Valenzano</i>	*	
			<i>Casamassima</i>	*	
<i>Basso Salento</i>	<i>Alezio</i>	****			Basso
			<i>Gallipoli</i>	*****	
			<i>Sannicola</i>	**	
			<i>Matino</i>	*	
<i>Basso Salento</i>	<i>Porto Cesareo</i>	****			Alto
			<i>Copertino</i>	***	
			<i>Leverano</i>	**	
			<i>Veglie</i>	**	
<i>Basso Salento</i>	<i>Cavallino</i>	****			Basso
			<i>Lecce</i>	*****	
			<i>Lizzanello</i>	**	
			<i>San Cesario di Lecce</i>	*	
<i>Basso Salento</i>	<i>Surano</i>	*			Medio
			<i>Taurisano</i>	*	
			<i>Lequile</i>	*	
			<i>Poggiardo</i>	*	
<i>Basso Salento</i>	<i>Spongano</i>	*			Basso
			<i>Diso</i>	*	
			<i>Poggiardo</i>	*	
			<i>Castro</i>	*	

<i>Macroarea geografica</i>	<i>Comuni di iscrizione</i>	<i>Intensità flusso in entrata</i>	<i>Principali comuni di cancellazione</i>	<i>Intensità flusso in uscita</i>	<i>Influenza variabili Economia e Lavoro</i>
<i>Basso Salento</i>	Presicce-Acquarica	*			Medio
			<i>Salve</i>	*	
			<i>Lecce</i>	*	
			<i>Taurisano</i>	*	
<i>Basso Salento</i>	Taurisano	*			Basso
			<i>Ugento</i>	*	
			<i>Casarano</i>	*	
			<i>Gagliano del Capo</i>	*	
<i>Basso Salento</i>	Cannole	*			Basso
			<i>Lecce</i>	*	
			<i>Carpignano Salentino</i>	*	
			<i>Palmariggi</i>	*	
<i>Basso Salento</i>	Zollino	*			Basso
			<i>Lecce</i>	**	
			<i>Sternatia</i>	*	
			<i>Martano</i>	*	
<i>Basso Salento</i>	Scorrano	*			Basso
			<i>Maglie</i>	**	
			<i>Poggiardo</i>	*	
			<i>Salve</i>	*	
<i>Basso Salento</i>	Martano	*			Basso
			<i>Melendugno</i>	*	
			<i>Castrignano de' Greci</i>	*	
			<i>Carpignano Salentino</i>	*	
<i>Basso Salento</i>	Leverano	*			Basso
			<i>Veglie</i>	*	
			<i>Porto Cesareo</i>	*	
			<i>Copertino</i>	*	
<i>Basso Salento</i>	Ortelle	*			Basso
			<i>Castro</i>	***	
			<i>Lecce</i>	*	
			<i>Spongano</i>	*	
<i>Basso Salento</i>	Veglie	*			Medio
			<i>Porto Cesareo</i>	*	
			<i>Salice Salentino</i>	*	
			<i>Carmiano</i>	*	
<i>Basso Salento</i>	Supersano	*			Medio
			<i>Ruffano</i>	**	
			<i>Lecce</i>	*	
			<i>Salve</i>	*	
<i>Basso Salento</i>	Neviano	*			Medio
			<i>Aradeo</i>	**	
			<i>Nardò</i>	*	
			<i>Galatone</i>	*	
<i>Basso Salento</i>	Tricase	*			Medio
			<i>Presicce-Acquarica</i>	*	
			<i>Miggiano</i>	*	

<i>Macroarea geografica</i>	<i>Comuni di iscrizione</i>	<i>Intensità flusso in entrata</i>	<i>Principali comuni di cancellazione</i>	<i>Intensità flusso in uscita</i>	<i>Influenza variabili Economia e Lavoro</i>
			<i>Corsano</i>	*	
<i>Basso Salento</i>	<i>Copertino</i>	*			Medio
			<i>Leverano</i>	*	
			<i>Porto Cesareo</i>	*	
			<i>Monteroni di Lecce</i>	*	
<i>Basso Salento</i>	<i>Aradeo</i>	**			Basso
			<i>Galatina</i>	*	
			<i>Neviano</i>	*	
			<i>Galatone</i>	*	
<i>Basso Salento</i>	<i>Palmariggi</i>	**			Basso
			<i>Maglie</i>	*	
			<i>Muro Leccese</i>	*	
			<i>Galatina</i>	*	
<i>Basso Salento</i>	<i>Specchia</i>	**			Basso
			<i>Corsano</i>	*	
			<i>Tricase</i>	*	
			<i>Lecce</i>	*	
<i>Basso Salento</i>	<i>Casarano</i>	**			Alto
			<i>Matino</i>	*	
			<i>Ugento</i>	*	
			<i>Ruffano</i>	*	
<i>Basso Salento</i>	<i>Andrano</i>	**			Basso
			<i>Tricase</i>	*	
			<i>Lecce</i>	*	
			<i>Spongano</i>	*	
<i>Basso Salento</i>	<i>Galatina</i>	**			Medio
			<i>Lecce</i>	*	
			<i>Nardò</i>	*	
			<i>Aradeo</i>	*	
<i>Basso Salento</i>	<i>Alessano</i>	**			Basso
			<i>Tricase</i>	*	
			<i>Corsano</i>	*	
			<i>Lecce</i>	*	
<i>Basso Salento</i>	<i>Squinzano</i>	**			Basso
			<i>Trepuzzi</i>	**	
			<i>Lecce</i>	*	
			<i>Campi Salentina</i>	*	
<i>Basso Salento</i>	<i>Trepuzzi</i>	**			Basso
			<i>Lecce</i>	*	
			<i>Squinzano</i>	*	
			<i>Surbo</i>	*	
<i>Basso Salento</i>	<i>Castrignano de' Greci</i>	**			Basso
			<i>Melpignano</i>	*	
			<i>Martano</i>	*	
			<i>Maglie</i>	*	
<i>Basso Salento</i>	<i>Campi Salentina</i>	**			Basso
			<i>Lecce</i>	*	
			<i>Squinzano</i>	*	
			<i>Novoli</i>	*	

<i>Macroarea geografica</i>	<i>Comuni di iscrizione</i>	<i>Intensità flusso in entrata</i>	<i>Principali comuni di cancellazione</i>	<i>Intensità flusso in uscita</i>	<i>Influenza variabili Economia e Lavoro</i>
<i>Basso Salento</i>	Galatone	**			Basso
			Nardò	**	
			Galatina	*	
			Lecce	*	
<i>Basso Salento</i>	Carpignano Salentino	**			Basso
			Martano	*	
			Uggiano la Chiesa	*	
			Melendugno	*	
<i>Basso Salento</i>	Salice Salentino	**			Basso
			Lecce	*	
			Guagnano	*	
			Veglie	*	
<i>Basso Salento</i>	Carmiano	**			Basso
			Lecce	**	
			Novoli	*	
			Monteroni di Lecce	*	
<i>Basso Salento</i>	Melpignano	**			Medio
			Corigliano d'Otranto	*	
			Scorrano	*	
			Castrignano de' Greci	*	
<i>Basso Salento</i>	Collepasso	**			Medio
			Lecce	*	
			Cutrofiano	*	
			Parabita	*	
<i>Basso Salento</i>	Nardò	**			Medio
			Galatone	*	
			Copertino	*	
			Lecce	*	
<i>Basso Salento</i>	Soletto	**			Basso
			Galatina	**	
			Sogliano Cavour	*	
			Calimera	*	
<i>Basso Salento</i>	Ugento	**			Medio
			Taurisano	*	
			Casarano	*	
			Alliste	*	
<i>Basso Salento</i>	Corsano	**			Basso
			Tricase	**	
			Alessano	*	
			Gagliano del Capo	*	
<i>Basso Salento</i>	Bagnolo del Salento	**			Basso
			Cursi	**	
			Maglie	*	
			Muro Leccese	*	
<i>Basso Salento</i>	Cursi	**			Basso

<i>Macroarea geografica</i>	<i>Comuni di iscrizione</i>	<i>Intensità flusso in entrata</i>	<i>Principali comuni di cancellazione</i>	<i>Intensità flusso in uscita</i>	<i>Influenza variabili Economia e Lavoro</i>
			<i>Maglie</i>	**	
			<i>Carpignano Salentino</i>	*	
			<i>Casarano</i>	*	
<i>Basso Salento</i>	Melissano	**	<i>Taviano</i>	*	Medio
			<i>Racale</i>	*	
			<i>Ugento</i>	*	
<i>Basso Salento</i>	Giuggianello	**	<i>Ugento</i>	**	Basso
			<i>Scorrano</i>	*	
			<i>Maglie</i>	*	
<i>Basso Salento</i>	Guagnano	**	<i>Salice Salentino</i>	**	Basso
			<i>Lecce</i>	*	
			<i>San Pancrazio Salentino</i>	*	
<i>Basso Salento</i>	Gallipoli	**	<i>Alezio</i>	**	Medio
			<i>Sannicola</i>	*	
			<i>Lecce</i>	*	
<i>Basso Salento</i>	Matino	**	<i>Parabita</i>	**	Medio
			<i>Casarano</i>	**	
			<i>Gallipoli</i>	*	
<i>Basso Salento</i>	Montesano Salentino	**	<i>Miggiano</i>	**	Basso
			<i>Lecce</i>	*	
			<i>Tricase</i>	*	
<i>Basso Salento</i>	Muro Leccese	**	<i>Maglie</i>	***	Basso
			<i>Palmariggi</i>	*	
			<i>Bagnolo del Salento</i>	*	
<i>Basso Salento</i>	Novoli	**	<i>Lecce</i>	*	Basso
			<i>Campi Salentina</i>	*	
			<i>Veglie</i>	*	
<i>Basso Salento</i>	Ruffano	**	<i>Casarano</i>	**	Medio
			<i>Supersano</i>	*	
			<i>Taurisano</i>	*	
<i>Basso Salento</i>	Maglie	**	<i>Lecce</i>	*	Medio
			<i>Otranto</i>	*	
			<i>Scorrano</i>	*	
<i>Basso Salento</i>	Diso	**	<i>Andrano</i>	**	Basso
			<i>Tricase</i>	*	
			<i>Lecce</i>	*	

<i>Macroarea geografica</i>	<i>Comuni di iscrizione</i>	<i>Intensità flusso in entrata</i>	<i>Principali comuni di cancellazione</i>	<i>Intensità flusso in uscita</i>	<i>Influenza variabili Economia e Lavoro</i>
<i>Basso Salento</i>	San Donato di Lecce	**			Basso
			Lecce	**	
			San Cesario di Lecce	*	
			Cavallino	*	
<i>Basso Salento</i>	Vernole	**			Basso
			Lecce	**	
			Melendugno	**	
	Lizzanello	*			
<i>Basso Salento</i>	Alliste	**			Medio
			Racale	***	
			Melissano	*	
	Taviano	*			
<i>Basso Salento</i>	Minervino di Lecce	**			Medio
			Uggiano la Chiesa	**	
			Santa Cesarea Terme	**	
			Giurdignano	**	
<i>Basso Salento</i>	Gagliano del Capo	**			Medio
			Castrignano del Capo	**	
			Corsano	**	
			Patù	*	
<i>Basso Salento</i>	Miggiano	**			Basso
			Lecce	*	
			Specchia Casarano	*	
<i>Basso Salento</i>	Sternatia	**			Basso
			Lecce	***	
			Melendugno	**	
			San Donato di Lecce	*	
<i>Basso Salento</i>	Nociglia	**			Basso
			Ruffano	*	
			Poggiardo Cannole	*	
<i>Basso Salento</i>	Poggiardo	**			Basso
			Santa Cesarea Terme	*	
			Andrano	*	
			San Cassiano	*	
<i>Basso Salento</i>	Parabita	**			Basso
			Matino	**	
			Gallipoli Tuglie	*	
<i>Basso Salento</i>	Uggiano la Chiesa	**			Medio
			Otranto	***	

<i>Macroarea geografica</i>	<i>Comuni di iscrizione</i>	<i>Intensità flusso in entrata</i>	<i>Principali comuni di cancellazione</i>	<i>Intensità flusso in uscita</i>	<i>Influenza variabili Economia e Lavoro</i>
			<i>Minervino di Lecce</i>	*	
			<i>Giurdignano</i>	*	
<i>Basso Salento</i>	<i>Tiggiano</i>	**			Basso
			<i>Tricase</i>	**	
			<i>Corsano</i>	*	
			<i>Alessano</i>	*	
<i>Basso Salento</i>	<i>Castri di Lecce</i>	**			Basso
			<i>Vernole</i>	**	
			<i>Calimera</i>	*	
			<i>Caprarica di Lecce</i>	*	
<i>Basso Salento</i>	<i>Corigliano d'Otranto</i>	**			Basso
			<i>Castrignano de' Greci</i>	*	
			<i>Maglie</i>	*	
			<i>Cutrofiano</i>	*	
<i>Basso Salento</i>	<i>Seclì</i>	**			Basso
			<i>Aradeo</i>	**	
			<i>Galatone</i>	**	
			<i>Lecce</i>	*	
<i>Basso Salento</i>	<i>Taviano</i>	**			Medio
			<i>Racale</i>	**	
			<i>Alliste</i>	**	
			<i>Melissano</i>	*	
<i>Basso Salento</i>	<i>Sogliano Cavour</i>	**			Medio
			<i>Cutrofiano</i>	***	
			<i>Galatina</i>	**	
			<i>Corigliano d'Otranto</i>	*	
<i>Basso Salento</i>	<i>Sannicola</i>	**			Medio
			<i>Gallipoli</i>	***	
			<i>Alezio</i>	**	
			<i>Galatone</i>	*	
<i>Basso Salento</i>	<i>Tuglie</i>	**			Medio
			<i>Sannicola</i>	**	
			<i>Alezio</i>	**	
			<i>Gallipoli</i>	*	
<i>Basso Salento</i>	<i>Cutrofiano</i>	**			Medio
			<i>Galatina</i>	**	
			<i>Aradeo</i>	*	
			<i>Lecce</i>	*	
<i>Basso Salento</i>	<i>Racale</i>	**			Medio
			<i>Taviano</i>	***	
			<i>Alliste</i>	**	
			<i>Melissano</i>	**	
<i>Basso Salento</i>	<i>Calimera</i>	**			Medio
			<i>Melendugno</i>	**	
			<i>Lizzanello</i>	**	
			<i>Lecce</i>	*	

<i>Macroarea geografica</i>	<i>Comuni di iscrizione</i>	<i>Intensità flusso in entrata</i>	<i>Principali comuni di cancellazione</i>	<i>Intensità flusso in uscita</i>	<i>Influenza variabili Economia e Lavoro</i>
<i>Basso Salento</i>	Monteroni di Lecce	**			Medio
			<i>Lecce</i>	***	
			<i>Copertino</i>	*	
			<i>Arnesano</i>	*	
<i>Basso Salento</i>	Santa Cesarea Terme	**			Medio
			<i>Lecce</i>	**	
			<i>Poggiardo</i>	*	
			<i>Ortelle</i>	*	
<i>Basso Salento</i>	Lequile	**			Basso
			<i>Lecce</i>	**	
			<i>San Pietro in Lama</i>	*	
			<i>Copertino</i>	*	
<i>Basso Salento</i>	Giurdignano	**			Medio
			<i>Otranto</i>	****	
			<i>Uggiano la Chiesa</i>	**	
			<i>Lecce</i>	*	
<i>Basso Salento</i>	Martignano	**			Basso
			<i>Calimera</i>	**	
			<i>Lecce</i>	**	
			<i>Melendugno</i>	*	
<i>Basso Salento</i>	Surbo	**			Medio
			<i>Lecce</i>	*****	
			<i>Trepuzzi</i>	*	
			<i>Novoli</i>	*	
<i>Basso Salento</i>	Lecce	**			Molto alto
			<i>Surbo</i>	*	
			<i>Cavallino</i>	*	
			<i>Lizzanello</i>	*	
<i>Basso Salento</i>	Otranto	**			Medio
			<i>Maglie</i>	*	
			<i>Lecce</i>	*	
			<i>Uggiano la Chiesa</i>	*	
<i>Basso Salento</i>	Morciano di Leuca	**			Medio
			<i>Presicce-Acquarica</i>	**	
			<i>Castrignano del Capo</i>	**	
			<i>Patù</i>	*	
<i>Basso Salento</i>	Patù	***			Medio
			<i>Gagliano del Capo</i>	**	
			<i>Castrignano del Capo</i>	**	
			<i>Salve</i>	**	
<i>Basso Salento</i>	Castrignano del Capo	***			Medio

<i>Macroarea geografica</i>	<i>Comuni di iscrizione</i>	<i>Intensità flusso in entrata</i>	<i>Principali comuni di cancellazione</i>	<i>Intensità flusso in uscita</i>	<i>Influenza variabili Economia e Lavoro</i>
			<i>Tricase</i>	**	
			<i>Gagliano del Capo</i>	**	
			<i>Patù</i>	**	
<i>Basso Salento</i>	Caprarica di Lecce	***			Basso
			<i>Melendugno</i>	**	
			<i>Lizzanello</i>	**	
			<i>Lecce</i>	*	
<i>Basso Salento</i>	San Cassiano	***			Basso
			<i>Nociiglia</i>	**	
			<i>Botrugno</i>	**	
			<i>Scorrano</i>	*	
<i>Basso Salento</i>	Castro	***			Basso
			<i>Lecce</i>	**	
			<i>Diso</i>	**	
			<i>Poggiardo</i>	*	
<i>Basso Salento</i>	San Pietro in Lama	***			Medio
			<i>Lequile</i>	****	
			<i>Lecce</i>	***	
			<i>Monteroni di Lecce</i>	*	
<i>Basso Salento</i>	Botrugno	***			Basso
			<i>Scorrano</i>	**	
			<i>Muro Leccese</i>	**	
			<i>Nociiglia</i>	*	
<i>Basso Salento</i>	Melendugno	***			Medio
			<i>Lecce</i>	**	
			<i>Lizzanello</i>	**	
			<i>Cavallino</i>	*	
<i>Basso Salento</i>	Lizzanello	***			Basso
			<i>Lecce</i>	*****	
			<i>Cavallino</i>	**	
			<i>Vernole</i>	*	
<i>Basso Salento</i>	San Cesario di Lecce	***			Basso
			<i>Lecce</i>	*****	
			<i>Lequile</i>	**	
			<i>Cavallino</i>	*	
<i>Basso Salento</i>	Sanarica	***			Medio
			<i>Muro Leccese</i>	*****	
			<i>Lecce</i>	*	
			<i>Bagnolo del Salento</i>	*	
<i>Basso Salento</i>	Salve	***			Medio
			<i>Morviano di Lenca</i>	**	
			<i>Presicce-Acquarica</i>	**	
			<i>Patù</i>	**	
<i>Basso Salento</i>	Arnesano	***			Basso
			<i>Lecce</i>	*****	

<i>Macroarea geografica</i>	<i>Comuni di iscrizione</i>	<i>Intensità flusso in entrata</i>	<i>Principali comuni di cancellazione</i>	<i>Intensità flusso in uscita</i>	<i>Influenza variabili Economia e Lavoro</i>
			<i>Monteroni di Lecce</i>	***	
			<i>Carmiano</i>	**	
<i>Gargano</i>	<i>Rodi Garganico</i>	**			Medio
			<i>Ischitella</i>	**	
			<i>San Severo</i>	**	
			<i>Vico del Gargano</i>	*	
<i>Gargano</i>	<i>Poggio Imperiale</i>	**			Basso
			<i>Lesina</i>	***	
			<i>Apricena</i>	**	
			<i>San Severo</i>	*	
<i>Gargano</i>	<i>Isole Tremiti</i>	****			Medio
			<i>Manfredonia</i>	*****	
			<i>San Marco in Lamis</i>	***	
			<i>Bisceglie</i>	**	
<i>Gargano</i>	<i>San Nicandro Garganico</i>	*			Basso
			<i>Apricena</i>	*	
			<i>San Marco in Lamis</i>	*	
			<i>Lesina</i>	*	
<i>Gargano</i>	<i>Manfredonia</i>	*			Alto
			<i>Foggia</i>	*	
			<i>Monte Sant'Angelo</i>	*	
			<i>Zapponeta</i>	*	
<i>Gargano</i>	<i>Cagnano Varano</i>	*			Medio
			<i>Carpino</i>	*	
			<i>Foggia</i>	*	
			<i>San Nicandro Garganico</i>	*	
<i>Gargano</i>	<i>San Marco in Lamis</i>	*			Basso
			<i>San Giovanni Rotondo</i>	*	
			<i>Foggia</i>	*	
			<i>Manfredonia</i>	*	
<i>Gargano</i>	<i>Vieste</i>	*			Alto
			<i>Foggia</i>	*	
			<i>Manfredonia</i>	*	
			<i>San Nicandro Garganico</i>	*	
<i>Gargano</i>	<i>Torremaggiore</i>	*			Basso
			<i>San Severo</i>	*	
			<i>San Paolo di Civitate</i>	*	

<i>Macroarea geografica</i>	<i>Comuni di iscrizione</i>	<i>Intensità flusso in entrata</i>	<i>Principali comuni di cancellazione</i>	<i>Intensità flusso in uscita</i>	<i>Influenza variabili Economia e Lavoro</i>
			<i>Foggia</i>	*	
<i>Gargano</i>	Monte Sant'Angelo	*			Medio
			<i>Manfredonia</i>	**	
			<i>Foggia</i>	*	
			<i>Vieste</i>	*	
<i>Gargano</i>	San Giovanni Rotondo	*			Alto
			<i>San Marco in Lamis</i>	*	
			<i>Manfredonia</i>	*	
			<i>Foggia</i>	*	
<i>Gargano</i>	San Paolo di Civitate	*			Basso
			<i>San Severo</i>	**	
			<i>Torremaggiore</i>	*	
			<i>Chieuti</i>	*	
<i>Gargano</i>	Rignano Garganico	*			Basso
			<i>San Marco in Lamis</i>	*	
			<i>Foggia</i>	*	
			<i>Mattinata</i>	*	
<i>Gargano</i>	Mattinata	*			Medio
			<i>Foggia</i>	*	
			<i>Vieste</i>	*	
			<i>Monte Sant'Angelo</i>	*	
<i>Gargano</i>	Peschici	*			Medio
			<i>Vico del Gargano</i>	*	
			<i>Vieste</i>	*	
			<i>Foggia</i>	*	
<i>Gargano</i>	Chieuti	*			Basso
			<i>Foggia</i>	*	
			<i>Serracapriola</i>	*	
			<i>Lucera</i>	*	
<i>Gargano</i>	Serracapriola	*			Medio
			<i>Chieuti</i>	**	
			<i>San Paolo di Civitate</i>	*	
			<i>San Severo</i>	*	
<i>Gargano</i>	Vico del Gargano	*			Medio
			<i>Ischitella</i>	*	
			<i>Peschici</i>	*	
			<i>Foggia</i>	*	
<i>Gargano</i>	Carpino	*			Medio
			<i>Cagnano Varano</i>	*	
			<i>Ischitella</i>	*	
			<i>Rodi Garganico</i>	*	

<i>Macroarea geografica</i>	<i>Comuni di iscrizione</i>	<i>Intensità flusso in entrata</i>	<i>Principali comuni di cancellazione</i>	<i>Intensità flusso in uscita</i>	<i>Influenza variabili Economia e Lavoro</i>
<i>Gargano</i>	Ischitella	**			Medio
			Rodi Garganico	**	
			Carpino	*	
			Cagnano Varano	*	
<i>Gargano</i>	Lesina	**			Medio
			San Severo	**	
			Poggio Imperiale Apricena	*	
<i>Murgia Alto-Salentina</i>	Faggiano	**			Basso
			Taranto	***	
			Pulsano	**	
			Sava	*	
<i>Murgia Alto-Salentina</i>	San Giorgio Ionico	**			Basso
			Taranto	***	
			Carosino	**	
			Roccaforzata	*	
<i>Murgia Alto-Salentina</i>	Monteparano	**			Basso
			San Giorgio Ionico	**	
			Taranto	**	
			Carosino	*	
<i>Murgia Alto-Salentina</i>	Mottola	*			Medio
			Massafra	*	
			Palagianello	*	
			Palagiano	*	
<i>Murgia Alto-Salentina</i>	Montemesola	*			Basso
			Taranto	**	
			Grottaglie	*	
			Crispiano	*	
<i>Murgia Alto-Salentina</i>	Grottaglie	*			Medio
			Villa Castelli	*	
			Taranto	*	
			San Marzano di San Giuseppe	*	
<i>Murgia Alto-Salentina</i>	Palagianello	*			Basso
			Castellaneta	**	
			Palagiano	*	
			Mottola	*	
<i>Murgia Alto-Salentina</i>	Fragagnano	*			Basso
			San Marzano di San Giuseppe	*	
			Taranto	*	
			Manduria	*	

<i>Macroarea geografica</i>	<i>Comuni di iscrizione</i>	<i>Intensità flusso in entrata</i>	<i>Principali comuni di cancellazione</i>	<i>Intensità flusso in uscita</i>	<i>Influenza variabili Economia e Lavoro</i>
<i>Murgia Alto-Salentina</i>	Sava	**			Medio
			Manduria	**	
			Maruggio	*	
			Torricella	*	
<i>Murgia Alto-Salentina</i>	Monteiasi	**			Basso
			Grottaglie	**	
			Carosino	*	
			San Giorgio Ionico	*	
<i>Murgia Alto-Salentina</i>	Crispiano	**			Basso
			Statte	**	
			Taranto	**	
			Martina Franca	*	
<i>Murgia Alto-Salentina</i>	Villa Castelli	**			Medio
			Grottaglie	***	
			Martina Franca	*	
			Ceglie Messapica	*	
<i>Murgia Alto-Salentina</i>	Carosino	**			Basso
			San Giorgio Ionico	***	
			Taranto	**	
			Monteparano	*	
<i>Subappennino Dauno</i>	Accadia	**			Medio
			Foggia	**	
			San'Agata di Puglia	**	
			Monteleone di Puglia	*	
<i>Subappennino Dauno</i>	Faeto	****			Basso
			Foggia	*****	
			Manfredonia	**	
			Lucera	**	
<i>Subappennino Dauno</i>	Motta Montecorvino	****			Basso
			Foggia	****	
			Manfredonia	****	
			Lucera	****	
<i>Subappennino Dauno</i>	Carlantino	*			Basso
			Foggia	*	
<i>Subappennino Dauno</i>	Volturara Appula	*			Basso
			San Severo	**	
<i>Subappennino Dauno</i>	Roseto Valfortore	*			Medio

<i>Macroarea geografica</i>	<i>Comuni di iscrizione</i>	<i>Intensità flusso in entrata</i>	<i>Principali comuni di cancellazione</i>	<i>Intensità flusso in uscita</i>	<i>Influenza variabili Economia e Lavoro</i>
			<i>Lucera</i>	**	
			<i>Alberona</i>	*	
<i>Subappennino Dauno</i>	Pietramontecorvino	*			Basso
			<i>Foggia</i>	*	
			<i>Lucera</i>	*	
			<i>Monopoli</i>	*	
<i>Subappennino Dauno</i>	Deliceto	*			Basso
			<i>Candela</i>	*	
			<i>Sant'Agata di Puglia</i>	*	
			<i>Foggia</i>	*	
<i>Subappennino Dauno</i>	Lucera	*			Medio
			<i>Foggia</i>	*	
			<i>Biccari</i>	*	
			<i>Alberona</i>	*	
<i>Subappennino Dauno</i>	Anzano di Puglia	*			Molto basso
			<i>Monteleone di Puglia</i>	*	
			<i>Cerignola</i>	*	
			<i>Bovino</i>	*	
<i>Subappennino Dauno</i>	Troia	*			Basso
			<i>Foggia</i>	**	
			<i>Lucera</i>	*	
			<i>Roseto Valfortore</i>	*	
<i>Subappennino Dauno</i>	Volturino	*			Medio
			<i>Lucera</i>	**	
			<i>Foggia</i>	*	
			<i>Alberona</i>	*	
<i>Subappennino Dauno</i>	Orsara di Puglia	*			Basso
			<i>Foggia</i>	**	
			<i>Castelluccio dei Sauri</i>	*	
			<i>Bari</i>	*	
<i>Subappennino Dauno</i>	Biccari	*			Basso
			<i>Lucera</i>	**	
			<i>Foggia</i>	*	
			<i>Alberona</i>	*	
<i>Subappennino Dauno</i>	San Marco la Catola	*			Basso
			<i>Lucera</i>	*	
			<i>Foggia</i>	*	
			<i>Motta Montecorvino</i>	*	

<i>Macroarea geografica</i>	<i>Comuni di iscrizione</i>	<i>Intensità flusso in entrata</i>	<i>Principali comuni di cancellazione</i>	<i>Intensità flusso in uscita</i>	<i>Influenza variabili Economia e Lavoro</i>
<i>Subappennino Dauno</i>	Celenza	*			Medio
	Valfortore				
			Carlantino	**	
			Lucera	*	
			Foggia	*	
<i>Subappennino Dauno</i>	Castelnuovo della Daunia	*			Basso
			Pietramontecorvi	*	
			no		
			Lucera	*	
			San Severo	*	
<i>Subappennino Dauno</i>	Rocchetta Sant'Antonio	*			Basso
			Lucera	**	
			Foggia	*	
			Candela	*	
<i>Subappennino Dauno</i>	Castelluccio dei Sauri	*			Basso
			Foggia	**	
			Bovino	*	
			San Severo	*	
<i>Subappennino Dauno</i>	Panni	**			Alto
			Taranto	**	
			Bovino	**	
			Deliceto	*	
<i>Subappennino Dauno</i>	Alberona	**			Basso
			Lucera	***	
			Foggia	*	
			Biccari	*	
<i>Subappennino Dauno</i>	Sant'Agata di Puglia	**			Medio
			Foggia	***	
			Accadia	*	
			Candela	*	
<i>Subappennino Dauno</i>	Candela	**			Basso
			Sant'Agata di Puglia	*	
			Foggia	*	
			Deliceto	*	
<i>Subappennino Dauno</i>	Castelluccio Valmaggiore	**			Basso
			Lucera	**	
			Candela	*	
			Bovino	*	
<i>Subappennino Dauno</i>	Casalnuovo Monterotaro	**			Basso
			Casalvecchio di Puglia	***	
			Torremaggiore	*	
			Foggia	*	

<i>Macroarea geografica</i>	<i>Comuni di iscrizione</i>	<i>Intensità flusso in entrata</i>	<i>Principali comuni di cancellazione</i>	<i>Intensità flusso in uscita</i>	<i>Influenza variabili Economia e Lavoro</i>
<i>Subappennino Dauno</i>	Bovino	**			Basso
			Foggia	***	
			Castelluccio dei Sauri	*	
			Deliceto	*	
<i>Subappennino Dauno</i>	Celle di San Vito	**			Medio
			Foggia	***	
			Ascoli Satriano	***	
<i>Subappennino Dauno</i>	Casalvecchio di Puglia	**			Medio
			San Severo	***	
			Pietramontecorvino	**	
			Castelnuovo della Daunia	**	
<i>Subappennino Dauno</i>	Monteleone di Puglia	**			Medio
			San Giovanni Rotondo	**	
			Foggia	*	
			Castrignano del Capo	*	
<i>Tavoliere</i>	Stornarella	**			Medio
			Orta Nova	**	
			Ascoli Satriano	*	
			Stornara	*	
<i>Tavoliere</i>	Carapelle	**			Basso
			Foggia	***	
			Orta Nova	**	
		Ordona	*		
<i>Tavoliere</i>	Ordona	**			Medio
			Foggia	***	
			Ascoli Satriano	*	
			Orta Nova	*	
<i>Tavoliere</i>	Cerignola	*			Alto
			Foggia	*	
			Margherita di Savoia	*	
			Orta Nova	*	
<i>Tavoliere</i>	San Severo	*			Alto
			Foggia	*	
			Torremaggiore	*	
			Apricena	*	
<i>Tavoliere</i>	Trinitapoli	*			Medio
			Margherita di Savoia	*	
			Barletta	*	
			San Ferdinando di Puglia	*	
<i>Tavoliere</i>	Foggia	*			Molto alto
		Manfredonia	*		

<i>Macroarea geografica</i>	<i>Comuni di iscrizione</i>	<i>Intensità flusso in entrata</i>	<i>Principali comuni di cancellazione</i>	<i>Intensità flusso in uscita</i>	<i>Influenza variabili Economia e Lavoro</i>
			<i>Carapelle</i>	*	
			<i>Lucera</i>	*	
<i>Tavoliere</i>	<i>Apricena</i>	*			Basso
			<i>Poggio Imperiale</i>	*	
			<i>San Severo</i>	*	
			<i>Lesina</i>	*	
<i>Tavoliere</i>	<i>San Ferdinando di Puglia</i>	*			Basso
			<i>Trinitapoli</i>	*	
			<i>Barletta</i>	*	
			<i>Canosa di Puglia</i>	*	
<i>Tavoliere</i>	<i>Ascoli Satriano</i>	*			Basso
			<i>Ortona</i>	*	
			<i>Foggia</i>	*	
			<i>Orta Nova</i>	*	
<i>Tavoliere</i>	<i>Orta Nova</i>	*			Basso
			<i>Foggia</i>	*	
			<i>Carapelle</i>	*	
			<i>Stornara</i>	*	
<i>Tavoliere</i>	<i>Stornara</i>	*			Medio
			<i>Stornarella</i>	*	
			<i>Cerignola</i>	*	
			<i>Orta Nova</i>	*	
<i>Tavoliere</i>	<i>Zapponeta</i>	*			Basso
			<i>Manfredonia</i>	**	
			<i>Cerignola</i>	*	
			<i>Foggia</i>	*	
<i>Tavoliere</i>	<i>Margherita di Savoia</i>	**			Basso
			<i>Cerignola</i>	**	
			<i>Barletta</i>	**	
			<i>Trinitapoli</i>	**	
<i>Terra di Bari</i>	<i>Valenzano</i>	***			Basso
			<i>Bari</i>	*****	
			<i>Adelfia</i>	*	
			<i>Capurso</i>	*	
<i>Terra di Bari</i>	<i>Capurso</i>	***			Medio
			<i>Bari</i>	****	
			<i>Triggiano</i>	***	
			<i>Cellamare</i>	*	
<i>Terra di Bari</i>	<i>Cellamare</i>	****			Molto basso
			<i>Capurso</i>	****	
			<i>Bari</i>	****	
			<i>Triggiano</i>	***	
<i>Terra di Bari</i>	<i>Barletta</i>	*			Molto alto
			<i>Margherita di Savoia</i>	*	
			<i>Trani</i>	*	
			<i>Andria</i>	*	

<i>Macroarea geografica</i>	<i>Comuni di iscrizione</i>	<i>Intensità flusso in entrata</i>	<i>Principali comuni di cancellazione</i>	<i>Intensità flusso in uscita</i>	<i>Influenza variabili Economia e Lavoro</i>
<i>Terra di Bari</i>	Mola di Bari	*			Basso
			Bari	*	
			Polignano a Mare	*	
			Rutigliano	*	
<i>Terra di Bari</i>	Bisceglie	*			Alto
			Molfetta	*	
			Andria	*	
			Trani	*	
<i>Terra di Bari</i>	Molfetta	*			Molto alto
			Bisceglie	*	
			Giovinazzo	*	
			Terlizzi	*	
<i>Terra di Bari</i>	Ruvo di Puglia	*			Medio
			Terlizzi	*	
			Corato	*	
			Bari	*	
<i>Terra di Bari</i>	Polignano a Mare	*			Medio
			Monopoli	*	
			Bari	*	
			Conversano	*	
<i>Terra di Bari</i>	Monopoli	*			Molto alto
			Fasano	*	
			Castellana Grotte	*	
			Polignano a Mare	*	
<i>Terra di Bari</i>	Trani	*			Alto
			Andria	*	
			Bisceglie	*	
			Barletta	*	
<i>Terra di Bari</i>	Palo del Colle	*			Basso
			Bari	*	
			Bitonto	*	
			Grumo Appula	*	
<i>Terra di Bari</i>	Giovinazzo	**			Basso
			Bari	**	
			Bitonto	*	
			Molfetta	*	
<i>Terra di Bari</i>	Bari	**			Molto alto
			Modugno	*	
			Triggiano	*	
			Valenzano	*	
<i>Terra di Bari</i>	Modugno	**			Molto alto
			Bari	****	
			Bitonto	*	
			Palo del Colle	*	
<i>Terra di Bari</i>	Triggiano	***			Basso
			Bari	*****	
			Capurso	*	

<i>Macroarea geografica</i>	<i>Comuni di iscrizione</i>	<i>Intensità flusso in entrata</i>	<i>Principali comuni di cancellazione</i>	<i>Intensità flusso in uscita</i>	<i>Influenza variabili Economia e Lavoro</i>
			<i>Casamassima</i>	*	
<i>Terra di Bari</i>	Binetto	***			Molto basso
			<i>Grumo Appula</i>	*****	
			<i>Bari</i>	*	
			<i>Palo del Colle</i>	*	
<i>Valle d'Itria</i>	Alberobello	*			Medio
			<i>Martina Franca</i>	**	
			<i>Noci</i>	*	
			<i>Putignano</i>	*	
<i>Valle d'Itria</i>	Cisternino	**			Medio
			<i>Fasano</i>	**	
			<i>Ostuni</i>	*	
			<i>Martina Franca</i>	*	
<i>Valle d'Itria</i>	Locorotondo	**			Alto
			<i>Fasano</i>	**	
			<i>Martina Franca</i>	**	
			<i>Alberobello</i>	*	
<i>Valle d'Itria</i>	Martina Franca	*			Alto
			<i>Taranto</i>	*	
			<i>Alberobello</i>	*	
			<i>Locorotondo</i>	*	
<i>Valle d'Itria</i>	Putignano	*			Medio
			<i>Castellana Grotte</i>	*	
			<i>Noci</i>	*	
			<i>Monopoli</i>	*	

Fonte ISTAT. Elaborazioni IPRES (2024).

APPENDICE: Elenco variabili demo-socioeconomiche

Demografia

Popolazione media 2022
Indice composito di fragilità comunale - (decile) 2021
Tasso di motorizzazione ad alta emissione 2021
Raccolta indifferenziata dei rifiuti urbani per abitante 2021
Aree protette 2021
Superficie a rischio di frane 2021
Consumo del suolo 2021
Indice di accessibilità ai servizi essenziali 2021
Indice di dipendenza della popolazione aggiustato 2021
Popolazione di età compresa fra 25 e 64 anni con titolo di studio non oltre la licenza di scuola media inferiore o di avviamento professionale 2021
Tasso di occupazione (20-64 anni) 2021
Tasso di incremento della popolazione 2021

Servizi

Indice di accessibilità ai servizi essenziali 2021
Hotel 5 stella 2022
Hotel 4 stelle 2022
Hotel 3 stelle 2022
Hotel 2 stelle 2022
Hotel 1 stelle 2022
posti letto ospedale per acuti 2021
posti letto ospedale per lungodegenza 2021
posti letto ospedale per riabilitazione 2021
Hotel 5 stelle 2022 per 1000 abitanti
Hotel 4 stelle 2022 per 1000 abitanti
Hotel 3 stelle 2022 per 1000 abitanti
Hotel 2 stelle 2022 per 1000 abitanti
Hotel 1 stelle 2022 per 1000 abitanti
posti letto ospedale per acuti 2021 per 1000 abitanti
posti letto ospedale per lungodegenza 2021 per 1000 abitanti
posti letto ospedale per riabilitazione 2021 per 1000 abitanti
Farmacie 2023

Economia

Densità delle unità locali dell'industria e dei servizi - (ventile) 2021

Addetti in unità locali a bassa produttività di settore per l'industria e i servizi -
(ventile) 2021

Numero unità locali totale 2021

Retribuzioni (migliaia di euro) totale 2021

Costo del lavoro (migliaia di euro) totale 2021

Valore aggiunto (migliaia di euro) totale 2021

Fatturato (migliaia di euro) totale 2021

Acquisti di beni e servizi (migliaia di euro) totale 2021

Valore aggiunto per addetto (migliaia di euro) totale 2021

Valore aggiunto sul fatturato (valori percentuali) totale 2021

Acquisti di beni e servizi sul fatturato (valori percentuali) totale 2021

Retribuzione sul valore aggiunto (valori percentuali) totale 2021

Retribuzione per dipendente (migliaia di euro) totale 2021 industria 2021

Numero unità locali industria 2021

Retribuzioni (migliaia di euro) industria 2021

Costo del lavoro (migliaia di euro) industria 2021

Valore aggiunto (migliaia di euro) industria 2021

Fatturato (migliaia di euro) industria 2021

Acquisti di beni e servizi (migliaia di euro) industria 2021

Valore aggiunto per addetto (migliaia di euro) industria 2021

Valore aggiunto sul fatturato (valori percentuali) industria 2021

Acquisti di beni e servizi sul fatturato (valori percentuali) industria 2021

Retribuzione sul valore aggiunto (valori percentuali) industria 2021

Retribuzione per dipendente (migliaia di euro) industria 2021

Numero unità locali servizi 2021 servizi 2021

Retribuzioni (migliaia di euro) servizi 2021

Costo del lavoro (migliaia di euro) servizi 2021

Valore aggiunto (migliaia di euro) servizi 2021

Fatturato (migliaia di euro) servizi 2021

Acquisti di beni e servizi (migliaia di euro) servizi 2021

Valore aggiunto per addetto (migliaia di euro) servizi 2021

Valore aggiunto sul fatturato (valori percentuali) servizi 2021

Acquisti di beni e servizi sul fatturato (valori percentuali) servizi 2021

Retribuzione sul valore aggiunto (valori percentuali) servizi 2021

Retribuzione per dipendente (migliaia di euro) servizi 2021

Numero contribuenti 2022

Reddito da fabbricati - Frequenza 2022

Reddito da fabbricati - Ammontare in euro 2022

Reddito da lavoro dipendente e assimilati - Frequenza 2022

Reddito da lavoro dipendente e assimilati - Ammontare in euro 2022

Reddito da pensione - Frequenza 2022

Reddito da pensione - Ammontare in euro 2022
Reddito da lavoro autonomo (comprensivo dei valori nulli) - Frequenza 2022
Reddito da lavoro autonomo (comprensivo dei valori nulli) - Ammontare in euro 2022
Reddito di spettanza dell'imprenditore in contabilità ordinaria (comprensivo dei valori nulli) - Frequenza 2022
Reddito di spettanza dell'imprenditore in contabilità ordinaria (comprensivo dei valori nulli) - Ammontare in euro 2022
Reddito di spettanza dell'imprenditore in contabilità semplificata (comprensivo dei valori nulli) - Frequenza 2022
Reddito di spettanza dell'imprenditore in contabilità semplificata (comprensivo dei valori nulli) - Ammontare in euro 2022
Reddito da partecipazione (comprensivo dei valori nulli) - Frequenza 2022
Reddito da partecipazione (comprensivo dei valori nulli) - Ammontare in euro 2022
Reddito imponibile - Frequenza 2022
Reddito imponibile - Ammontare in euro 2022
Imposta netta - Frequenza 2022
Imposta netta - Ammontare in euro 2022
Trattamento spettante - Frequenza 2022
Trattamento spettante - Ammontare in euro 2022
Reddito imponibile addizionale - Frequenza 2022
Reddito imponibile addizionale - Ammontare in euro 2022
Addizionale regionale dovuta - Frequenza 2022
Addizionale regionale dovuta - Ammontare in euro 2022
Addizionale comunale dovuta - Frequenza 2022
Addizionale comunale dovuta - Ammontare in euro 2022
Reddito complessivo minore o uguale a zero euro - Frequenza 2022
Reddito complessivo minore o uguale a zero euro - Ammontare in euro 2022
Reddito complessivo da 0 a 10000 euro - Frequenza 2022
Reddito complessivo da 0 a 10000 euro - Ammontare in euro 2022
Reddito complessivo da 10000 a 15000 euro - Frequenza 2022
Reddito complessivo da 10000 a 15000 euro - Ammontare in euro 2022
Reddito complessivo da 15000 a 26000 euro - Frequenza 2022
Reddito complessivo da 15000 a 26000 euro - Ammontare in euro 2022
Reddito complessivo da 26000 a 55000 euro - Frequenza 2022
Reddito complessivo da 26000 a 55000 euro - Ammontare in euro 2022
Reddito complessivo da 55000 a 75000 euro - Frequenza 2022
Reddito complessivo da 55000 a 75000 euro - Ammontare in euro 2022
Reddito complessivo da 75000 a 120000 euro - Frequenza 2022
Reddito complessivo da 75000 a 120000 euro - Ammontare in euro 2022
Reddito complessivo oltre 120000 euro - Frequenza 2022
Reddito complessivo oltre 120000 euro - Ammontare in euro 2022

Sicurezza

Lesività incidenti 2020

Ambiente

Indice composito di fragilità comunale - (decile) 2021

Tasso di motorizzazione ad alta emissione 2021

Raccolta indifferenziata dei rifiuti urbani per abitante 2021

Aree protette 2021

Superficie a rischio di frane 2021

Consumo del suolo 2021

Produzione netta di energia elettrica degli impianti fotovoltaici nei comuni capoluogo di provincia/città metropolitana (% sul consumo totale di energia elettrica nel comune) 2019

Produzione netta di energia elettrica degli impianti fotovoltaici per provincia/città metropolitana e nei comuni capoluogo di provincia/città metropolitana (valori assoluti in kWh) 2019

Aree pedonali 2019

Densità piste ciclabili

Qualità dell'aria 2020

Sociale

Affluenza elezioni 2020

Consultori familiari 2022

Lavoro

Addetti totale 2021

Dipendenti totale 2021

Addetti industria 2021

Dipendenti industria 2021

Addetti servizi 2021

Dipendenti servizi 2021

© Fondazione Istituto Pugliese di Ricerche Economiche e Sociali - IPRES. Febbraio 2024. Documento distribuito con licenza Creative Commons Attribution 4.0 - CC-BY-SA il cui testo completo è disponibile all'URL <https://creativecommons.org/licenses/by-sa/4.0>

